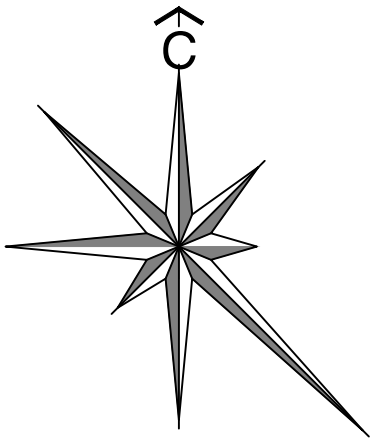

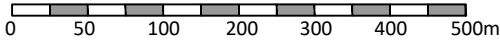


ИЗМЕНЕ И ДОПУНЕ ПЛАНА ГЕНЕРАЛНЕ РЕГУЛАЦИЈЕ НАСЕЉА

ВОЈВОДА СТЕПА



P=1:5000



ЛОКАЦИЈЕ ИЗМЕНА И ДОПУНА 1-3

ГРАНИЦА ИЗМЕНА И ДОПУНА ПЛАНА

ЛОКАЦИЈА 2

ЛОКАЦИЈА 1

ЛОКАЦИЈА 3

ДЕТАЉ 1

ДЕТАЉ 2

ДЕТАЉ 3

САОБРАЋАЈНА ИНФРАСТРУКТУРА СА ГЕНЕРАЛНОМ РЕГУЛАЦИЈОМ И НИВЕЛАЦИЈОМ

САОБРАЋАЈНА ИНФРАСТРУКТУРА

- ДРЖАВНИ ПУТ 16 РЕДА БРОЈ 12
- ОПШТИНСКИ ПУТ
- ГЛАВНА НАСЕЉСКА САОБРАЋАЈНИЦА
- САБРИНЕ САОБРАЋАЈНИЦЕ
- ПРИСТУПНЕ САОБРАЋАЈНИЦЕ

РЕГУЛАЦИЈА

- РЕГУЛАЦИОНА ЛИНИЈА УЛИЦА
- РЕГУЛАЦИОНА ЛИНИЈА ОСТАЛИХ ПОВРШИНА ЈАВНЕ НАМЕНЕ
- ГРАЂЕВИНСКА ЛИНИЈА

НИВЕЛАЦИЈА

- ПРЕЛОМНЕ ТАЧКЕ НИВЕЛЕТЕ САОБРАЋАЈНИЦЕ
- НАГИБ НИВЕЛЕТЕ САОБРАЋАЈНИЦЕ
- ПЛАНИРАНА ГРАНИЦА ГРАЂЕВИНСКОГ ПОДРУЧЈА НАСЕЉА ВОЈВОДА СТЕПА - ГРАНИЦА ОБУХВАТА ПЛАНА

НОСИЛАЦ ИЗРАДЕ ПЛАНА	ОПШТИНА: НОВА ЦРЊА ОВЛАШЋЕНО ЛИЦЕ:	Печат и потпис:
ОБРАЂИВАЧ	ЈП "ЗАВОД ЗА УРБАНИЗАМ ВОЈВОДИНЕ" ВД ДИРЕКТОРА: ПРЕДРАГ КНЕЖЕВИЋ, дипл.правник ПОМОЋНИК ДИРЕКТОРА: мр ВЛАДИМИР ПИХЛЕР, дипл.инж.арх.	Печат и потпис:
НАЗИВ ПЛАНА	ИЗМЕНЕ И ДОПУНЕ ПЛАНА ГЕНЕРАЛНЕ РЕГУЛАЦИЈЕ НАСЕЉА ВОЈВОДА СТЕПА	
НАЗИВ КАРТЕ	САОБРАЋАЈНА ИНФРАСТРУКТУРА СА ГЕНЕРАЛНОМ РЕГУЛАЦИЈОМ И НИВЕЛАЦИЈОМ	
ОДГОВОРНИ УРБАНИСТА	БРАНИСЛАВА ТОПРЕК, дипл.инж.арх.	Печат и потпис:
САРАДНИЦИ	ЗОРАН КОРДИЋ, дипл.инж.саоб. БАНЕ СВИТЛИЦА, дипл.инж.геод. МИЛКО БОШЊАЧИЋ, маг.инж.геод. РАДОВАН РИСТИЋ, ел.тех.	
E-2844	Размера: 1 : 5000	Датум: Август 2024. Број листа: 6.1.